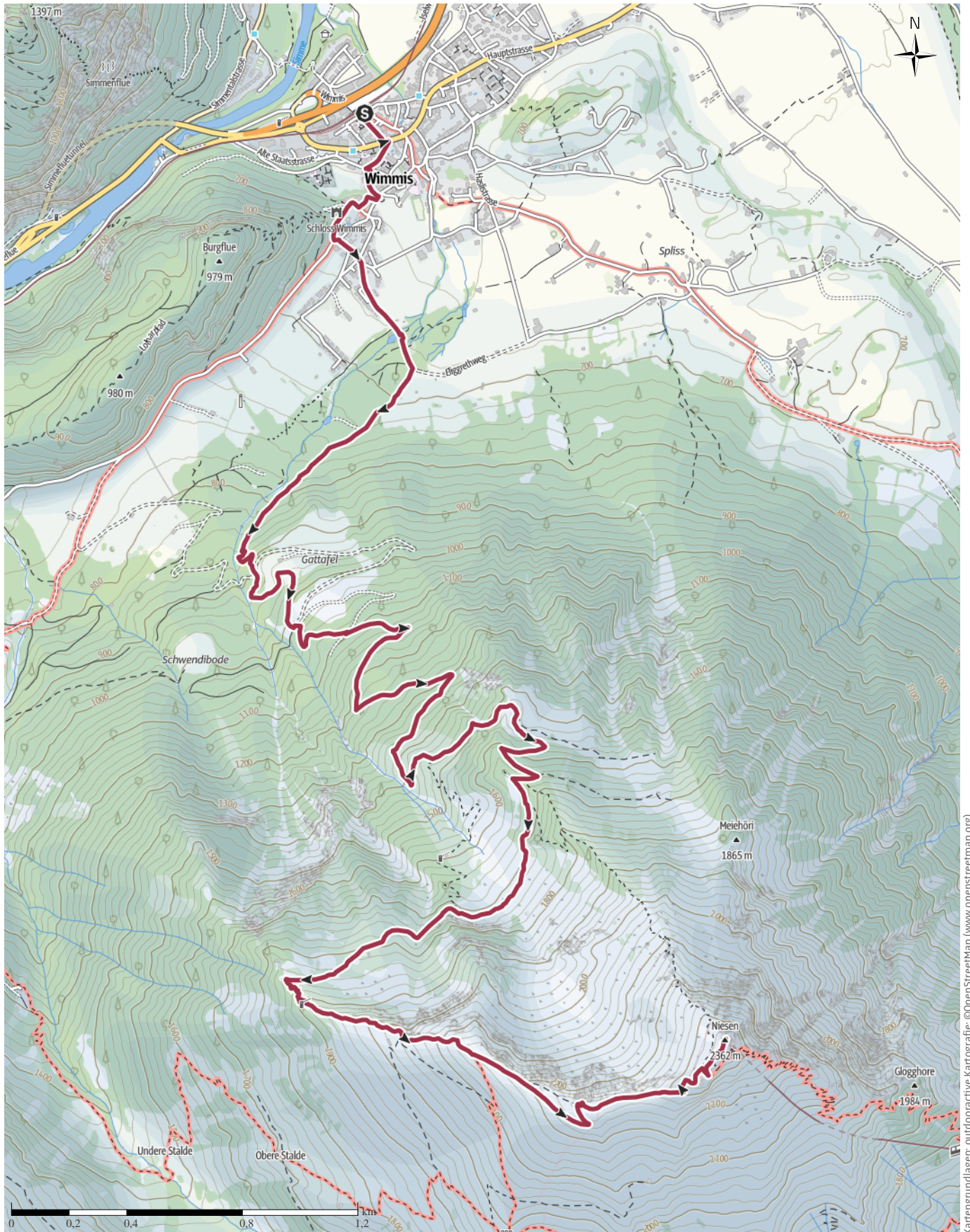


Tourenplanung am 2024-07-15

↔ 9,5 km | ⌚ 5:40 h | ⚡ 1.732 m | ⚖ 1 m | Schwierigkeit -



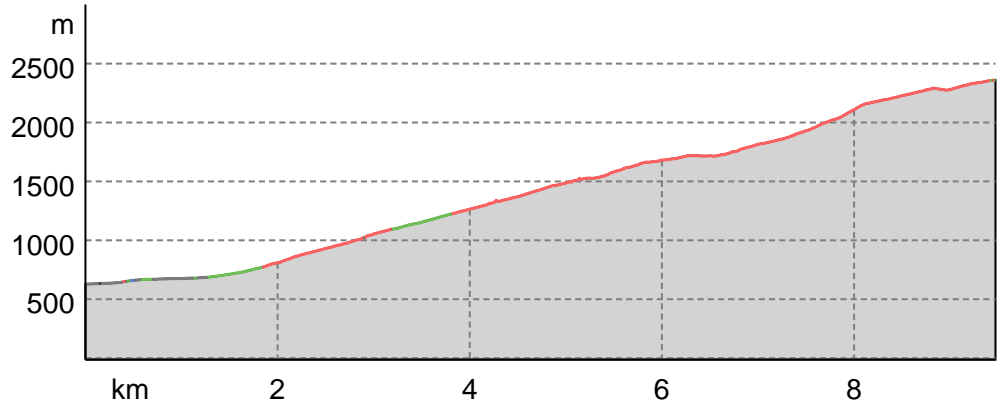
Kartengrundlagen: outdooractive Kartografie; ©OpenStreetMap (www.openstreetmap.org)

Tourenplanung am 2024-07-15

Wegarten

Asphalt	1 km
Schotterweg	0,1 km
Naturweg	1,4 km
Pfad	7 km
Straße	0 km

Höhenprofil

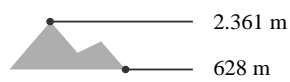


Tourdaten

Wanderung

Strecke	↔ 9,5 km
Dauer	🕒 5:40 h
Aufstieg	⬆️ 1732 m
Abstieg	⬇️ 1 m

Höhenlage



Sabrina Travelline

Aktualisierung: 15.07.2024

Tour zum Mitnehmen für iPhone und Android



QR-Code scannen und diese Tour offline speichern, mit Freunden teilen und mehr.

Webseite

<https://out.ac/IUm39Z>